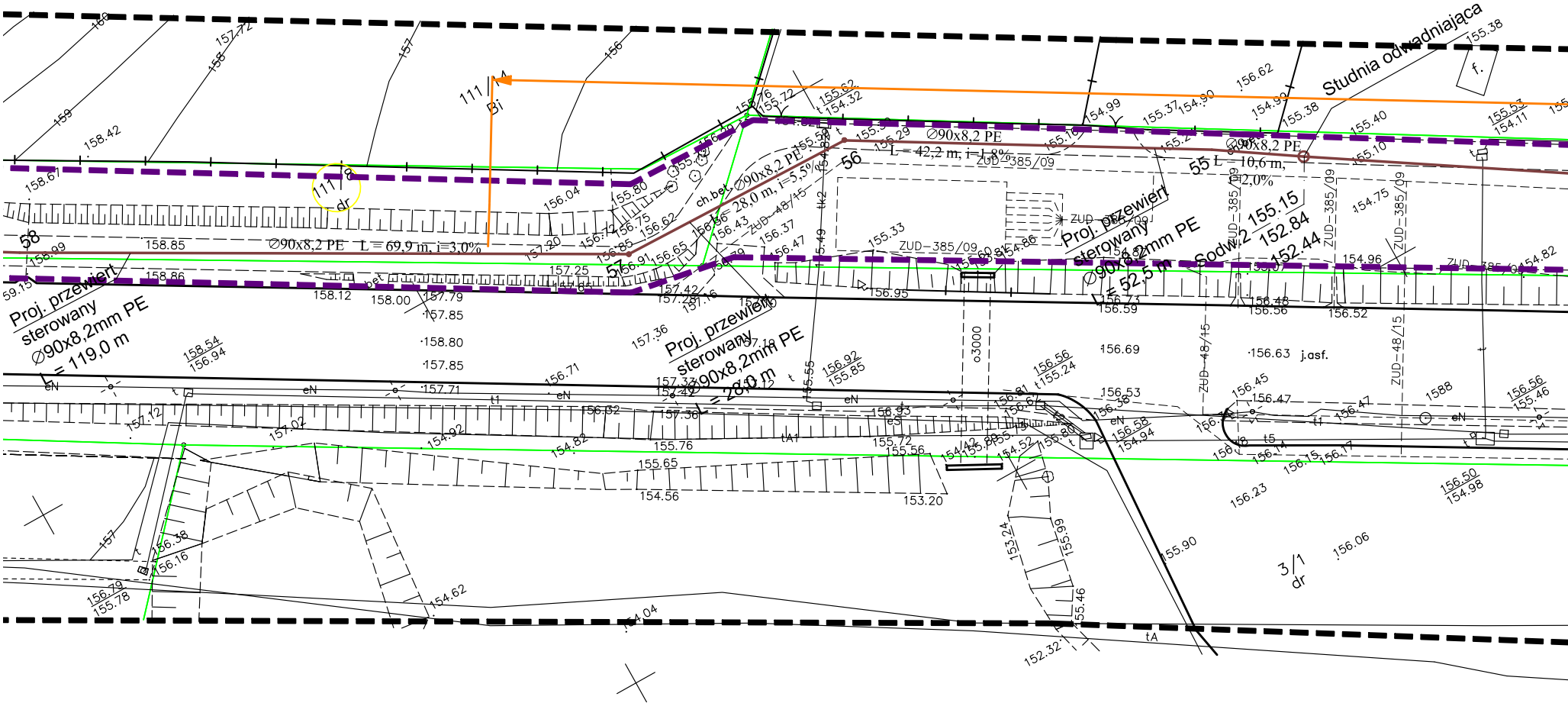
Studnia odwadniająca
Proj. przewiert sterowany ∅90x8,2mm PE L = 119,0 m
Proj. przewiert sterowany ∅90x8,2mm PE L = 28,0 m
Proj. przewiert sterowany ∅90x8,2mm PE L = 52,5 m
∅90x8,2 PE L = 69,9 m, i=3,0%
∅90x8,2 PE L = 28,0 m, i=5,5%
∅90x8,2 PE L = 42,2 m, i=1,8%
∅90x8,2 PE L = 10,6 m, i=2,0%
Sodw.2 155.15 152.84 152.44
58
57
56
55
111/8 dr
111/4 Bi
3/1 dr
ZUD-385/09
ZUD-48/15
ch.bet.
j.asf.
o3000
eN
tA
f.

Łączy ARKUSZ 1

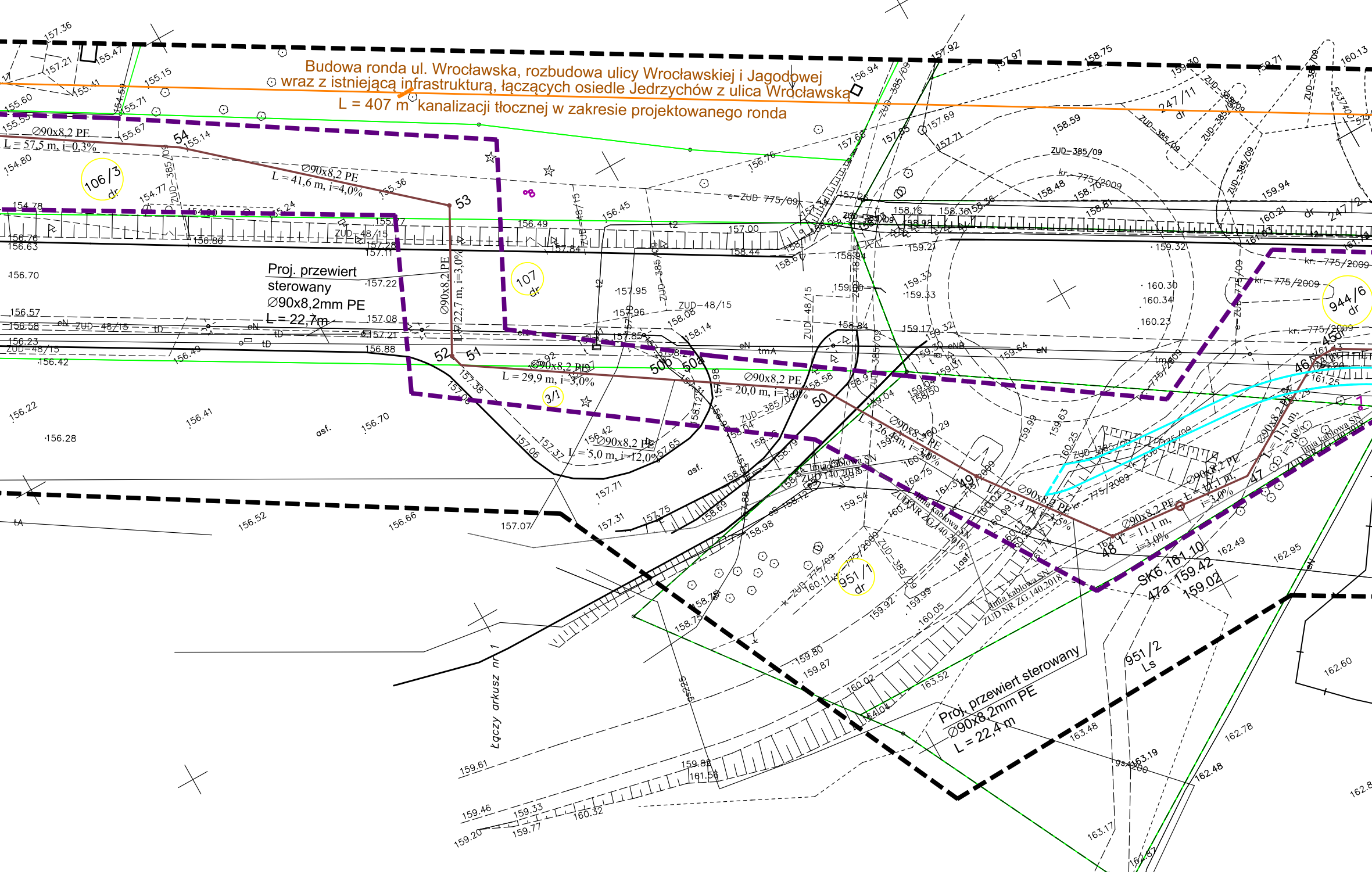
Budowa ronda ul. Wrocławska, rozbudowa ulicy Wrocławskiej i Jagodowej
wraz z istniejącą infrastrukturą, łączących osiedle Jedrzychów z ulica Wrocławska
L = 407 m kanalizacji tłocznej w zakresie projektowanego ronda
Ø90x8,2 PE
L = 57,5 m, i=0,3%
Ø90x8,2 PE
L = 41,6 m, i=4,0%
Proj. przewiert
sterowany
Ø90x8,2mm PE
L = 22,7m
Ø90x8,2 PE
L = 22,7 m, i=3,0%
Ø90x8,2 PE
L = 29,9 m, i=3,0%
Ø90x8,2 PE
L = 20,0 m, i=3,0%
Ø90x8,2 PE
L = 5,0 m, i=12,0%
Ø90x8,2 PE
L = 26,4 m, i=3,0%
Ø90x8,2 PE
L = 22,4 m, i=3,5%
Ø90x8,2 PE
L = 11,1 m, i=3,0%
Ø90x8,2 PE
L = 12,1 m, i=3,0%
Ø90x8,2 PE
L = 11,1 m, i=3,0%
Proj. przewiert sterowany
Ø90x8,2mm PE
L = 22,4 m
54
53
52
51
50
50a
50b
49
48
47
47a
46
45a
SK6, 161.10
159.42
159.02
106/3
dr
107
dr
3/1
951/1
dr
951/2
Ls
944/6
dr
247/11
dr
247/2
dr
ZUD-385/09
ZUD-48/15
ZUD-775/09
kr.-775/2009
linia kablowa SN
ZUD NR ZG.140.2018
asf.
Łączy arkusz nr 1

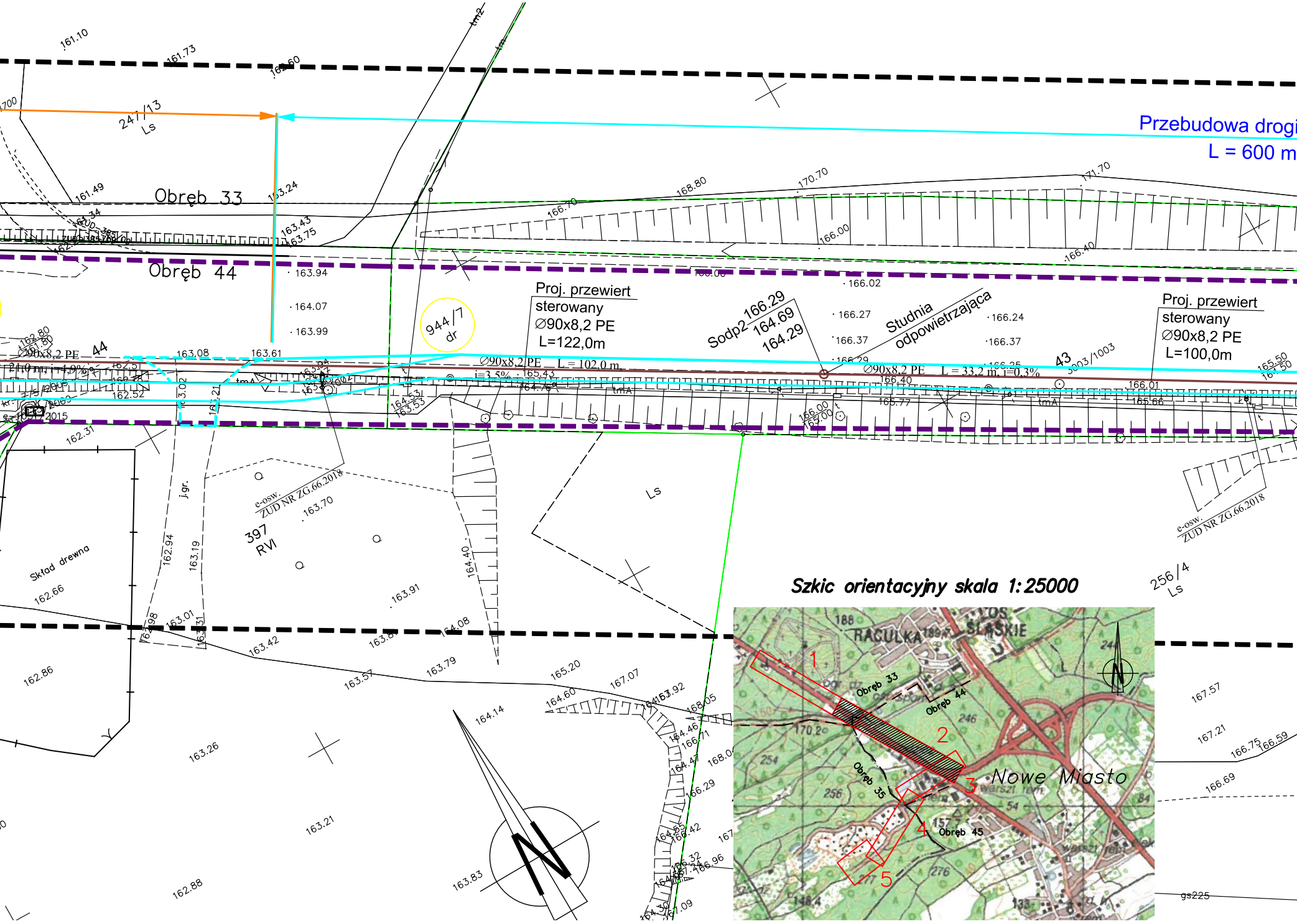
Przebudowa drogi
L = 600 m
Obręb 33
Obręb 44
241/13
Ls
944/7
dr
Proj. przewiert
sterowany
∅90x8,2 PE
L=122,0m
Sodp2 166.29
164.69
164.29
Studnia
odpowietrzająca
Proj. przewiert
sterowany
∅90x8,2 PE
L=100,0m
∅90x8,2 PE L = 102,0 m
i=3,5%
∅90x8,2 PE L = 33,2 m, i=0,3%
43
3003/1003
44
Ls
397
RVI
e-osw.
ZUD NR ZG.66.2018
Skład drewna
256/4
Ls
tmA
tm2
j.gr.
161.10
161.73
162.60
161.49
163.24
163.43
163.75
163.94
164.07
163.99
163.08
163.61
168.80
170.70
171.70
166.70
166.00
166.40
166.02
166.27
166.24
166.37
166.37
165.50
166.01
165.66
165.77
166.40
166.00
165.00
165.43
164.76
163.53
164.53
162.52
162.31
162.94
163.19
163.02
163.21
163.70
164.40
163.91
162.66
162.98
163.01
163.31
163.42
164.08
162.86
163.57
163.79
165.20
167.07
164.60
163.92
168.05
164.14
163.26
163.21
162.88
163.83
167.57
167.21
166.75
166.59
166.69
gs225
RACULKA
Obręb 33
Obręb 44
Obręb 35
Obręb 45
Nowe Miasto
1
2
3
4
5
N

Szkic orientacyjny skala 1:25000

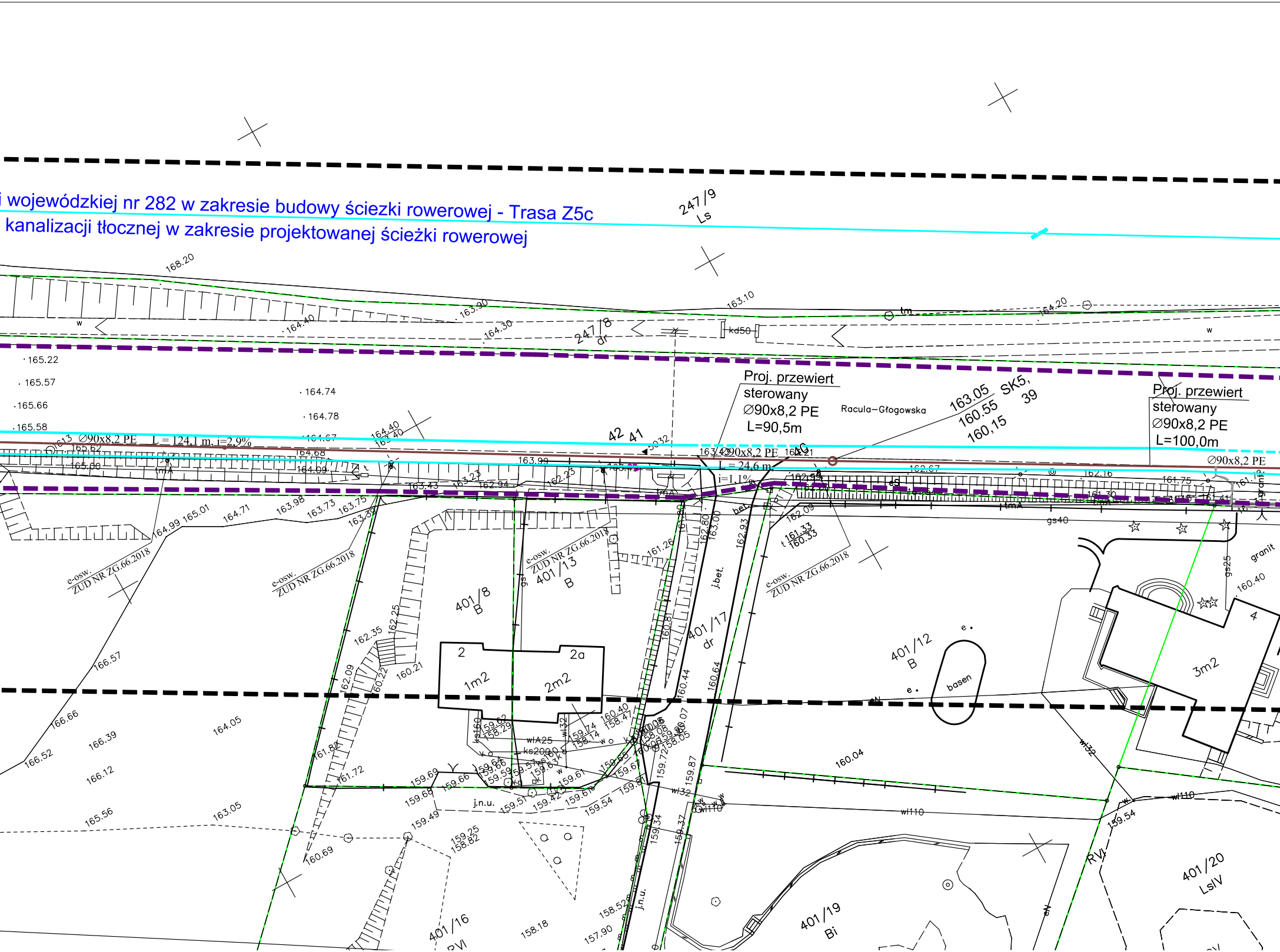

i wojewódzkiej nr 282 w zakresie budowy ściezki rowerowej - Trasa Z5c
kanalizacji tłocznej w zakresie projektowanej ścieżki rowerowej
247/9
Ls
247/8
dr
Proj. przewiert
sterowany
∅90x8,2 PE
L=90,5m
Racula–Głogowska
163.05 SK5,
160.55 39
160,15
Proj. przewiert
sterowany
∅90x8,2 PE
L=100,0m
∅90x8,2 PE L = 124,1 m, i=2,9%
∅90x8,2 PE
L = 24,6 m,
i=1,1%
∅90x8,2 PE
kd50
tm
tmA
gs40
gs25
granit
bet.
j.bet.
e-osw.
ZUD NR ZG.66.2018
401/8
B
401/13
B
401/17
dr
401/12
B
basen
401/16
RVI
401/19
Bi
401/20
LsIV
RVI
2
1m2
2a
2m2
3m2
4
j.n.u.
wlA25
ks200
wl32
wl110
42
41
168.20
163.90
164.40
164.30
163.10
164.20
165.22
165.57
165.66
165.58
164.74
164.78
164.67
164.40
164.68
164.09
165.62
165.00
163.99
163.43
163.23
162.94
162.23
162.67
162.16
161.75
164.99
165.01
164.71
163.98
163.73
163.75
163.39
162.09
161.33
160.33
161.26
162.80
163.00
162.93
162.35
162.25
160.21
160.22
162.09
166.57
166.66
166.39
166.52
166.12
165.56
164.05
163.05
161.82
161.72
160.69
159.69
159.66
159.49
159.25
158.82
159.51
159.42
159.61
159.54
160.40
158.47
159.74
158.14
160.07
159.87
159.37
159.34
160.44
160.64
160.04
159.54
160.40
158.52
157.90
158.18

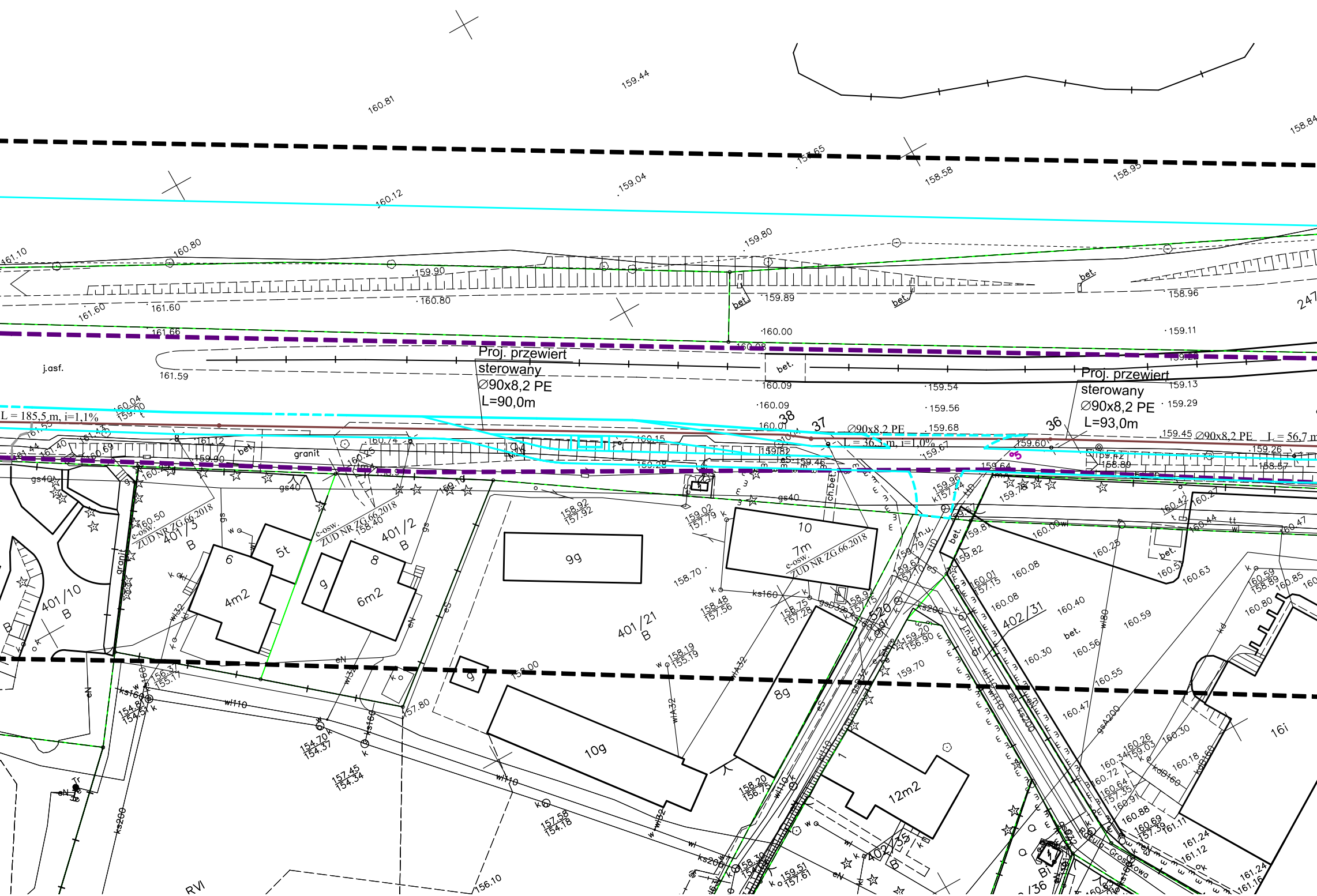

Proj. przewiert
sterowany
∅90x8,2 PE
L=90,0m
Proj. przewiert
sterowany
∅90x8,2 PE
L=93,0m
∅90x8,2 PE
L = 36,3 m, i=1,0%
L = 185,5 m, i=1,1%
L = 56,7 m
38
37
36
j.asf.
bet.
granit
ch.bet.
e-osw.
ZUD NR ZG.66.2018
401/3
B
401/2
B
401/10
B
401/21
B
402/31
402/35
B
4m2
6m2
5t
6
8
9
9g
10g
8g
10
7m
12m2
16i
RVI
gs40
ks160
wl110
ks200
Grosz..owa
159.44
160.81
160.12
159.04
158.58
158.95
158.84
159.80
159.90
160.80
161.60
161.66
161.59
161.10
160.00
159.89
158.96
159.11
160.09
159.54
159.56
159.68
159.13
159.29
159.45
159.26
158.57
158.89
159.42
159.60
160.15
159.28
159.46
159.64
159.96
158.92
157.92
159.02
157.79
158.70
158.48
157.56
158.75
157.28
158.19
155.19
159.20
156.90
159.70
160.25
160.08
160.40
160.59
160.30
160.56
160.55
160.47
160.63
160.85
160.80
160.42
160.27
160.44
160.47
160.01
157.15
154.70
154.37
157.45
154.34
157.58
154.18
158.20
156.75
159.51
157.61
156.37
155.17
154.84
154.51
156.10
157.80
161.24
161.12
161.16

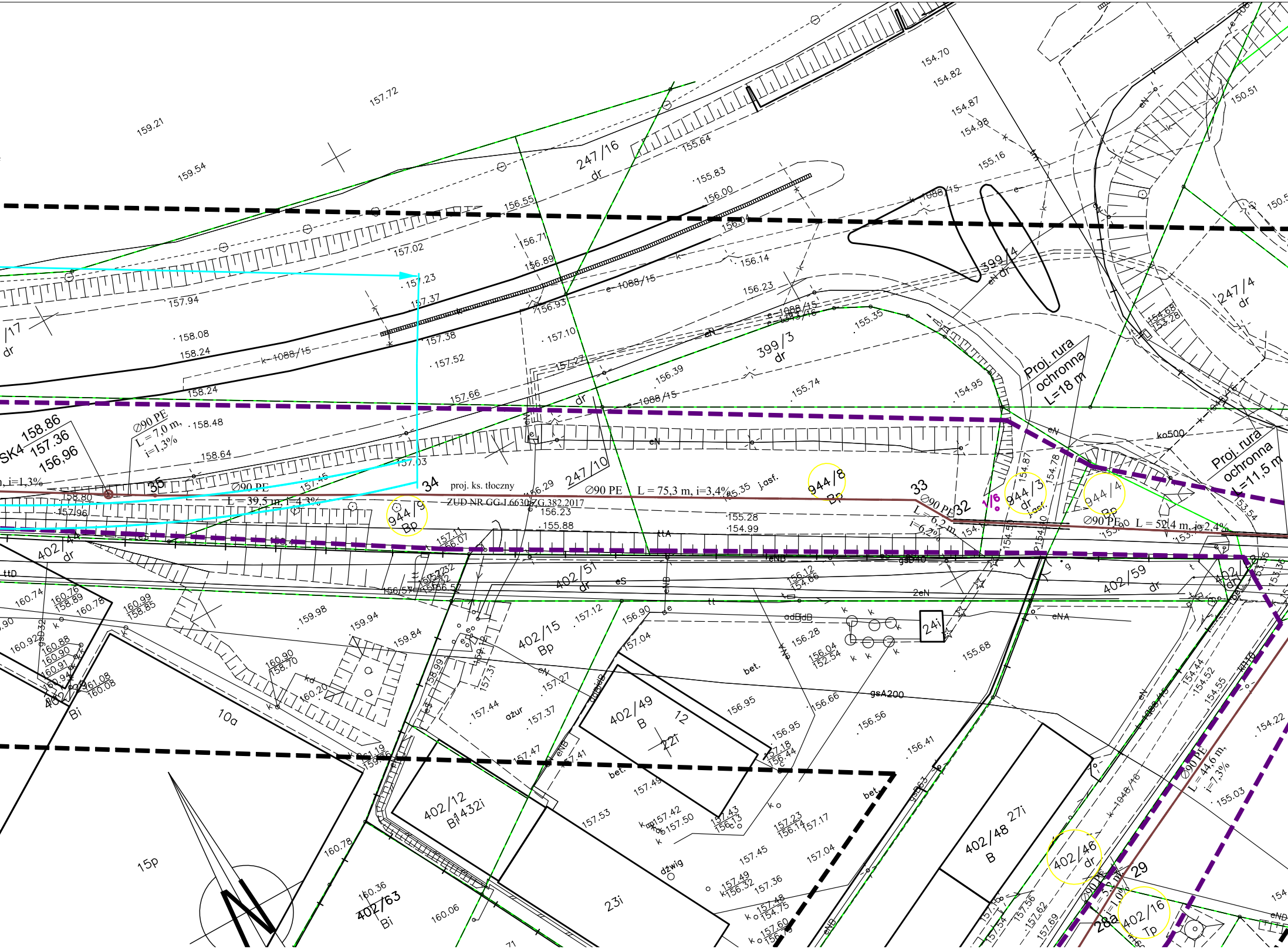

247/16
dr
399/4
dr
247/4
dr
399/3
dr
247/10
944/9
Bp
944/8
Bp
944/3
dr
944/4
Bp
402/4
dr
402/51
dr
402/59
dr
402/15
Bp
402/49
B
402/12
Bi 432i
402/63
Bi
402/48 27i
B
402/46
dr
402/16
Tp
10a
15p
23i
24i
22i
12
SK4 158.86
157.36
156.96
∅90 PE
L = 7,0 m,
i=1,3%
∅90 PE
L = 39,5 m, i=4,3%
proj. ks. tłoczny
ZUD NR GG-I.6630-ZG.382.2017
∅90 PE
L = 75,3 m, i=3,4%
∅90 PE
L = 6,2 m,
i=6,2%
∅90 PE
L = 52,4 m, i=2,4%
∅90 PE
L = 44,6 m,
i=7,3%
Proj. rura
ochronna
L=18 m
Proj. rura
ochronna
L=11,5 m
35
34
33
32
29
28
k-1088/15
e-1088/15
1088/15
eN
eNA
eS
2eN
tt
ttA
ttD
gsA200
adBdB
ko500
bet.
ażur
dźwig
j.asf.
159.21
159.54
157.72
157.94
158.08
158.24
158.24
158.48
158.64
157.02
157.23
157.37
157.38
157.52
157.66
157.03
155.64
155.83
156.00
156.55
156.71
156.89
156.93
157.10
157.27
156.39
156.14
156.23
155.35
155.74
154.70
154.82
154.87
154.98
155.16
154.95
150.51
156.29
156.23
155.88
155.28
154.99
156.12
154.66
156.28
156.04
152.54
155.68
156.90
157.04
157.12
157.27
157.37
157.44
156.95
156.66
156.56
156.41
156.95
157.18
156.44
157.49
157.53
157.42
157.50
157.43
156.13
157.23
156.14
157.17
157.45
157.04
157.36
157.49
156.32
157.48
154.75
157.60
159.98
159.94
159.84
160.74
160.76
158.89
160.78
160.99
158.85
160.88
160.90
160.91
160.94
161.08
160.08
160.90
158.70
160.20
160.78
160.36
160.06
154.44
154.52
154.55
154.22
155.03

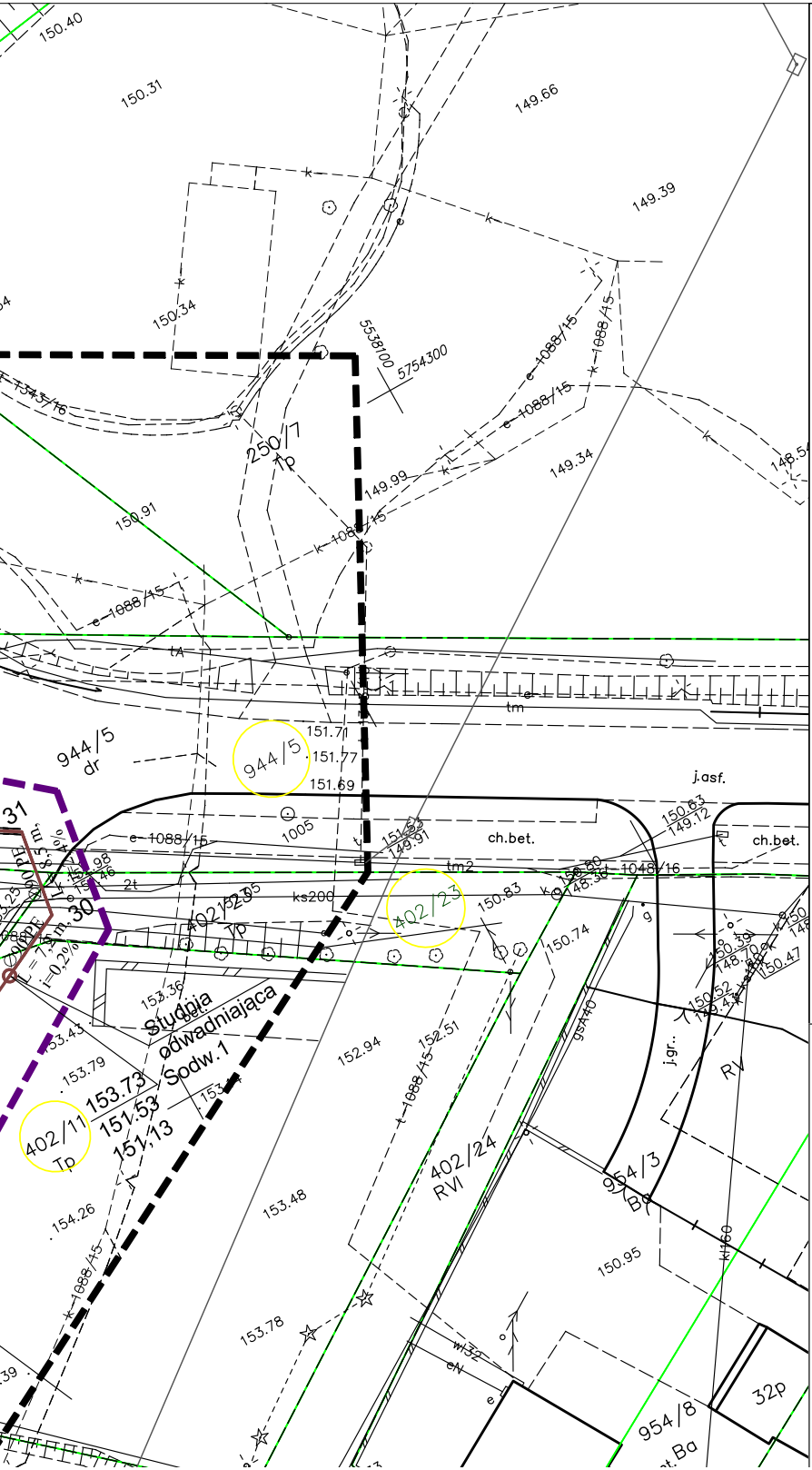
150.40
150.31
149.66
149.39
150.34
5538100
5754300
250/7
Tp
149.99
149.34
148.5
150.91
e-1088/15
k-1088/15
tA
tm
944/5
dr
151.71
151.77
151.69
j.asf.
1005
ch.bet.
ch.bet.
tm2
150.83
149.12
1048/16
ks200
402/23
402/23
Tp
150.83
150.74
2t
153.36
Studnia odwadniająca
Sodw.1
152.94
152.51
153.79
153.73
151.53
151.13
402/11
Tp
402/24
RVI
954/3
Bz
RV
j.gr.
gsA40
154.26
153.48
150.95
153.78
954/8
32p
kt160
90 PE

Łączy ARKUSZ 3

MAPA DO CELÓW PROJEKTOWYCH

Arkusz mapy		*2(5)*
Skala mapy		*1:500*
Oznaczenie kancelaryjne zgłoszenia pracy geodezyjnej		*ID: GG.I.6640.ZG.769.2017*
Numer księgi robót		*343/2017*
Jednostka ewidencyjna	*identyfikator*	*086201_1*
	nazwa	*m.Zielona Góra*
Obręb ewidencyjny	*identyfikator*	*086201_1.0044*
	nazwa/ulica	*ul. Racula-Głogowska; Racula-Szparagowa*
Układ odniesienia	*Prostokątnych płaskich*	*2000(15)*
	Układ wysokościowy	*Kronsztadt*
Oznaczenie granic obszaru. który był przedmiotem aktualizacji		— — — — — — — — —
Informacja o służebnościach gruntowych mających wpływ na zagospodarowanie gruntów. zlokalizowanych w granicach projektowanej inwestycji		*nie badano*
Wtórnik sporządzono przy wykorzystaniu mapy zasadniczej		*5.166.25.04.1.4; 5.166.25.04.2.3; 5.166.25.04.4.1; 5.166.25.04.4.2; 5.166.25.04.4.4; 5.166.25.04.4.3*
Nie wyklucza się istnienia w terenie również uzbrojenia. o którym brak było informacji branżowych i nie zostało odnalezione w czasie inwentaryzacji geodezyjnej.		
Granice w zakresie aktualizacji mapy są granicami prawnymi		
Data opracowania mapy	*17.10.2017r.*	

ART-GEO spółka z o.o.
ul.Fabryczna 13A. tel. 604062554; 606283202
65-410 Zielona Góra
Nazwa wykonawcy

mgr inż. Leszek Dutczak
GEODETA UPRAWNIONY
upr. nr 19029

Poświadcza się zgodność niniejszej kopii z treścią materiału państwowego zasobu geodezyjnego i kartograficznego	
Organ prowadzący państwowy zasób geodezyjny i kartograficzny	STAROSTA ZIELONOGÓRSKI
Nazwa materiału zasobu	inny materiał zasobu
Identyfikator ewidencyjny materiału zasobu	P.0862. 2017. 11068-12
Data wykonania kopii	13. LIS. 2017
Imię, nazwisko i podpis osoby reprezentującej organ	Małgorzata Wojtaś Geodeta w Starostwie Powiatowym w Zielonej Górze

ARKUSZ 2

Skala 1 : 500

Legenda:

107	- działka inwestycyjna obejmująca teren, na którym będzie realizowana inwestycja,
202	- działka przyległa
🟩	- granica opracowania
— — —	- zakres matrycy
— — —	- zakres opracowania
90 PE	- projektowana kanalizacja tłoczna
1 ○	- otwór geologiczny
—	- trasa projektowanej ścieżki rowerowej w ramach opracowania pt.: Przebudowa drogi wojewódzkiej nr 282 w zakresie budowy ściezki rowerowej - Trasa Z5c

APS BIURO PROJEKTÓW
APS Biuro Projektów Budownictwa
ul. Działkowa 19 | 65-767 Zielona Góra
tel.: 68/453 59 91 | fax: 68/453 59 94
NIP 926-117-87-53 | Regon 978051655
www.apsbiuroprojektow.pl aps@apsbiuroprojektow.pl

Obiekt:	**Budowa systemu kanalizacji dla Działu Zagospodarowania Odpadów w Zielonej Górze przy ul. Wrocławskiej 73**			Nr umowy: 27/17	Arkusz: 2/S
Przedmiot:	Projekt zagospodarowania terenu kanalizacja sanitarna tłoczna	Uprawnienia:		Skala 1:500	
		Specjalność	Numer	Podpis	Data
Projektant:	mgr inż. M. Tokarska	sanitarna	54/94/ZG		06/2018
Opracował:	mgr inż. B. Herc	sanitarna			06/2018